



УТВЕРЖДЕНО:

**Ученым советом Института
сервисных технологий**

Протокол № 10 от 24.02.2021

с изм. Протокол № 11 от 16.04.2021

с изм. Протокол № 14 от 30.06.2021

с изм. Протокол № 3 от 20.10.2021

РАБОЧАЯ ПРОГРАММА ДИСЦИПЛИНЫ

ОУД.10 ГЕОГРАФИЯ

**основной профессиональной образовательной программы среднего
профессионального образования – программы подготовки специалистов среднего
звена**

по специальности: 38.02.07 «Банковское дело»

Квалификация: *специалист банковского дела*

год начала подготовки: 2021 г.

Разработчики:

должность	подпись	ученая степень и звание, ФИО
<i>Преподаватель</i>		<i>Алабина С.В.</i>

Методические указания согласованы и одобрены руководителем ИПССЗ:

должность	подпись	ученая степень и звание, ФИО
<i>Преподаватель</i>		<i>Баранова А.А.</i>

СОДЕРЖАНИЕ

1. ПАСПОРТ РАБОЧЕЙ ПРОГРАММЫ УЧЕБНОЙ ДИСЦИПЛИНЫ	стр. 3
2. СТРУКТУРА И СОДЕРЖАНИЕ УЧЕБНОЙ ДИСЦИПЛИНЫ	6
3. УСЛОВИЯ РЕАЛИЗАЦИИ РАБОЧЕЙ ПРОГРАММЫ УЧЕБНОЙ ДИСЦИПЛИНЫ	16
4. КОНТРОЛЬ И ОЦЕНКА РЕЗУЛЬТАТОВ ОСВОЕНИЯ УЧЕБНОЙ ДИСЦИПЛИНЫ	16



1. ПАСПОРТ РАБОЧЕЙ ПРОГРАММЫ УЧЕБНОЙ ДИСЦИПЛИНЫ «ГЕОГРАФИЯ»

1.1. Область применения программы

Программа учебной дисциплины является частью программы подготовки специалистов среднего звена в соответствии с ФГОС СПО по специальности 38.02.07 Банковское дело.

1.2. Место дисциплины в структуре программы подготовки специалистов среднего звена.

Учебная дисциплина География принадлежит к базовому циклу общеобразовательных дисциплин.

1.3. Цели и задачи дисциплины – требования к результатам освоения дисциплины.

Содержание программы учебной дисциплины «География» направлено на достижение следующих **целей**:

- освоение системы географических знаний о целостном, многообразном и динамично изменяющемся мире, взаимосвязи природы, населения и хозяйства на всех территориальных уровнях;
- овладение умениями сочетать глобальный, региональный и локальный подходы для описания и анализа природных, социально-экономических, геоэкологических процессов и явлений;
- развитие познавательных интересов, интеллектуальных и творческих способностей посредством ознакомления с важнейшими географическими особенностями и проблемами мира в целом, его отдельных регионов и ведущих стран;
- воспитание уважения к другим народам и культурам, бережного отношения к окружающей природной среде;
- использование в практической деятельности и повседневной жизни разнообразных географических методов, знаний и умений, а также географической информации;
- нахождение и применение географической информации, включая географические карты, статистические материалы, геоинформационные системы и интернет-ресурсы, для правильной оценки важнейших социально-экономических вопросов международной жизни;
- понимание географической специфики крупных регионов и стран мира в условиях стремительного развития международного туризма и отдыха, деловых и образовательных программ, телекоммуникаций и простого общения.

Освоение содержания учебной дисциплины «География» обеспечивает достижение обучающимися следующих **результатов**:

личностных:



- сформированность ответственного отношения к обучению; готовность и способность студентов к саморазвитию и самообразованию на основе мотивации к обучению и познанию;
- сформированность целостного мировоззрения, соответствующего современному уровню развития географической науки и общественной практики;
- сформированность основ саморазвития и самовоспитания в соответствии с общечеловеческими ценностями и идеалами гражданского общества; готовность и способность к самостоятельной, творческой и ответственной деятельности;
- сформированность экологического мышления, понимания влияния социально-экономических процессов на состояние природной и социальной среды; приобретение опыта эколого-направленной деятельности;
- сформированность коммуникативной компетентности в общении и сотрудничестве со сверстниками и взрослыми в образовательной, общественно полезной, учебно-исследовательской, творческой и других видах деятельности;
- умение ясно, точно, грамотно излагать свои мысли в устной и письменной речи, понимать смысл поставленной задачи, выстраивать аргументацию, приводить аргументы и контраргументы;
- критичность мышления, владение первичными навыками анализа и критичной оценки получаемой информации;
- креативность мышления, инициативность и находчивость;
- метапредметных:**
 - владение навыками познавательной, учебно-исследовательской и проектной деятельности, а также навыками разрешения проблем; готовность и способность к самостоятельному поиску методов решения практических задач, применению различных методов познания;
 - умение ориентироваться в различных источниках географической информации, критически оценивать и интерпретировать информацию, получаемую из различных источников;
 - умение самостоятельно оценивать и принимать решения, определяющие стратегию поведения, с учетом гражданских и нравственных ценностей;
 - осознанное владение логическими действиями определения понятий, обобщения, установления аналогий, классификации на основе самостоятельного выбора оснований и критериев;
 - умение устанавливать причинно-следственные связи, строить рассуждение, умозаключение (индуктивное, дедуктивное и по аналогии) и делать аргументированные выводы;
 - представление о необходимости овладения географическими знаниями с целью формирования адекватного понимания особенностей развития современного мира;
 - понимание места и роли географии в системе наук; представление об обширных междисциплинарных связях географии;



предметных:

- владение представлениями о современной географической науке, ее участии в решении важнейших проблем человечества;
- владение географическим мышлением для определения географических аспектов природных, социально-экономических и экологических процессов и проблем;
- сформированность системы комплексных социально ориентированных географических знаний о закономерностях развития природы, размещения населения и хозяйства, динамике и территориальных особенностях процессов, протекающих в географическом пространстве;
- владение умениями проведения наблюдений за отдельными географическими объектами, процессами и явлениями, их изменениями в результате природных и антропогенных воздействий;
- владение умениями использовать карты разного содержания для выявления закономерностей и тенденций, получения нового географического знания о природных социально-экономических и экологических процессах и явлениях;
- владение умениями географического анализа и интерпретации разнообразной информации;
- владение умениями применять географические знания для объяснения и оценки разнообразных явлений и процессов, самостоятельного оценивания уровня безопасности окружающей среды, адаптации к изменению ее условий;
- сформированность представлений и знаний об основных проблемах взаимодействия природы и общества, природных и социально-экономических аспектах экологических проблем.

В результате освоения дисциплины обучающийся должен уметь:

- определять и сравнивать по разным источникам информации географические тенденции развития природных, социально-экономических и геоэкологических объектов, процессов, явлений;
- оценивать и объяснять ресурсообеспеченность отдельных стран и регионов мира, их демографическую ситуацию, уровни урбанизации и территориальной концентрации населения и производства, степень природных, антропогенных и техногенных изменений отдельных территорий;
- применять разнообразные источники географической информации для проведения наблюдений за природными, социально-экономическими и геоэкологическими объектами, процессами и явлениями, их изменениями под влияниями различных факторов;
- составлять комплексную географическую характеристику регионов и стран мира; таблицы, картосхемы, диаграммы, отражающие географические закономерности различных явлений и процессов, их территориальные взаимодействия;



- сопоставлять географические карты различной тематики;
- использовать приобретенные знания и умения в практической деятельности и повседневной жизни: для выявления и объяснения географических объектов различных текущих событий и ситуаций; нахождения и применения географической информации, включая карты, статистические материалы, ресурсы Интернета; правильной оценки важнейших социально-экономических событий международной жизни, геополитической и геоэкономической ситуации в России, других странах мира, тенденций их развития; понимания географической специфики крупных регионов и стран мира в условиях глобализации, стремительного развития международного туризма и отдыха, деловых и образовательных программ, различных видов человеческого общения;


знать:

- основные географические понятия и термины; традиционные и новые методы географических исследований;
- особенности размещения основных видов природных ресурсов, их главные месторождения и территориальные сочетания; численность и динамику населения мира, их этногеографическую специфику; различия в уровне и качестве жизни населения, основные направления миграций; проблемы современной урбанизации;
- географические аспекты отраслевой и территориальной структуры мирового хозяйства, размещения основных отраслей; географическую специфику отдельных стран и регионов, их различия о уровню социально-экономического развития, специализации в системе международного географического разделения труда; географические аспекты глобальных проблем человечества;
- особенности современного геополитического и геоэкономического положения России, ее роль в международном географическом разделении труда.

2. СТРУКТУРА И СОДЕРЖАНИЕ УЧЕБНОЙ ДИСЦИПЛИНЫ

2.1. Объем учебной дисциплины и виды учебной работы

Вид учебной работы	Объем часов
Максимальная учебная нагрузка (всего)	117
Обязательная аудиторная учебная нагрузка (всего)	117
в том числе:	
теоретическое обучение	78
практические занятия	37
Дифференциальный зачет	2
Промежуточная аттестация в 1 семестре в форме (контрольная работа) 2 семестр - в форме дифференцированного зачета	другие формы контроля

	<p>ФЕДЕРАЛЬНОЕ ГОСУДАРСТВЕННОЕ БЮДЖЕТНОЕ ОБРАЗОВАТЕЛЬНОЕ УЧРЕЖДЕНИЕ ВЫСШЕГО ОБРАЗОВАНИЯ «РОССИЙСКИЙ ГОСУДАРСТВЕННЫЙ УНИВЕРСИТЕТ ТУРИЗМА И СЕРВИСА»</p>	<p>СК РГУТИС</p> <hr/>
--	--	------------------------

3. Тематический план и содержание учебной дисциплины «География»

Наименование разделов и тем	Содержание учебного материала, лабораторные и практические работы	Объем часов	Уровень освоения
1	2	3	4
<i>Раздел 1 Введение.</i>			
Тема 1.1 Введение в социально - экономическую географию мира	Содержание учебного материала		
	География как наука. Ее роль и значение в системе наук. Цели и задачи географии при освоении профессий СПО и специальностей СПО.	2	1
	Практическое занятие №1. Ознакомление с географическими картами различной тематики. Нанесение основных географических объектов на контурную карту.	1	
Тема 1.2. Источники географической информации	Содержание учебного материала		
	Традиционные и новые методы географических исследований. Источники географической информации. Географические карты различной тематики и их практическое использование. Статистические материалы. Геоинформационные системы. Международные сравнения.	2	2
	Практическое занятие №2. Сопоставление географических карт различной тематики. Составление карт (картосхем), отражающих различные географические явления и процессы.	1	
Раздел 2. Политическое устройство мира			
Тема 2.1. Современная политическая карта мира.	Содержание учебного материала		
	Политическая карта мира. Исторические этапы ее формирования и современные особенности. Суверенные государства и самоуправляющиеся государственные образования. Группировка стран по площади территории и численности населения.	2	2
	Практическое занятие №3. Ознакомление и работа с политической картой мира.	1	
Тема 2.2. Формы правления и формы государственного устройства стран мира.	Формы правления, типы государственного устройства и формы государственного режима. Типология стран по уровню социально-экономического развития. Условия и особенности социально-экономического развития развитых и развивающихся стран и их типы.	2	2
	Практическое занятие №4. Составление тематических таблиц, характеризующих различные типы стран по уровню социально-экономического развития.	1	
Раздел 3. География			



мировых природных ресурсов			
Тема 3.1. Виды природных ресурсов. Взаимодействие общества и географической среды	Содержание учебного материала		
	Взаимодействие человеческого общества и природной среды, его особенности на современном этапе. Экологизация хозяйственной деятельности человека. Географическая среда. Различные типы природопользования. Антропогенные природные комплексы. Геоэкологические проблемы. Природные условия и природные ресурсы. Виды природных ресурсов. Ресурсообеспеченность. Размещение различных видов природных ресурсов на территории мировой суши. Ресурсы Мирового океана. Территориальные сочетания природных ресурсов.	4	2
	Практическое занятие №5. Определение и сравнение обеспеченности различных регионов и стран мира основными видами природных ресурсов.	1	
Тема 3.2. Ресурсообеспеченность. Другие виды ресурсов. Экологические проблемы	Содержание учебного материала		
	Природно-ресурсный потенциал. Экономическая оценка использования различных видов природных ресурсов	2	2
	Практическое занятие №6. Выявление наиболее типичных экологических проблем, возникающих при использовании различных видов природных ресурсов. Поиск возможных путей их решения.	2	
Раздел 4. География населения мира			
Тема 4.1 Численность, воспроизводство. Состав населения	Содержание учебного материала		
	Численность населения мира и ее динамика. Наиболее населенные регионы и страны мира. Воспроизводство населения и его типы. Демографическая политика. Половая и возрастная структура населения. Качество жизни населения. Территориальные различия в средней продолжительности жизни населения, обеспеченности чистой питьевой водой, уровне заболеваемости, младенческой смертности и грамотности населения. Индекс человеческого развития. Расовый, этнолингвистический и религиозный состав населения.	4	2



	Практическое занятие №7. Анализ особенностей расселения населения в различных странах и регионах мира.	2	
	Содержание учебного материала		
Тема 4.2. Размещение и миграции населения.	Трудовые ресурсы и занятость населения. Экономически активное и самодеятельное население. Социальная структура общества. Качество рабочей силы в различных странах мира. Размещение населения по территории земного шара. Средняя плотность населения в регионах и странах мира. Миграции населения и их основные направления. Оценка качества трудовых ресурсов в различных странах и регионах мира.	4	2
	Практическое занятие №8. Сравнительная оценка качества жизни населения в различных странах и регионах мира.	1	
	Практическое занятие №9. Сравнительная оценка культурных традиций различных народов.	1	
Тема 4.3. Городское и сельское расселение. Урбанизация.	Содержание учебного материала		
	Урбанизация. «Ложная» урбанизация, субурбанизация, рурбанизация. Масштабы и темпы урбанизации в различных регионах и странах мира. Города-миллионеры, «сверхгорода» и мегалополисы.	2	3
	Практическое занятие №10. Урбанизация - всемирный процесс: проблемы и перспективы	1	
Раздел 5. Мировое хозяйство			
Тема 5.1. Современные особенности развития мирового хозяйства. МГРТ. Отраслевая и территориальная структура мирового	Содержание учебного материала		
	Мировая экономика, исторические этапы ее развития. Международное географическое разделение труда. Международная специализация и кооперирование. Научно-технический прогресс и его современные особенности. Современные особенности развития мирового хозяйства. Интернационализация	4	2



хозяйства	производства и глобализация мировой экономики. Региональная интеграция. Основные показатели, характеризующие место и роль стран в мировой экономике. Отраслевая структура мирового хозяйства. Исторические этапы развития мирового промышленного производства. Территориальная структура мирового хозяйства, исторические этапы ее развития. Ведущие регионы и страны мира по уровню экономического развития. «Мировые» города		
	Практическое занятие №11. Изучение особенностей размещения различных отраслей мирового хозяйства.	<i>1</i>	
	Практическое занятие №12. Определение хозяйственной специализации стран и регионов мира	<i>1</i>	
Тема 5.2. География отраслей первичной сферы мирового хозяйства . 5.2.1.Агропромышленный комплекс	Содержание учебного материала		
	Понятие первичной сферы мирового хозяйства. Сельское хозяйство и его экономические особенности. Интенсивное и экстенсивное сельскохозяйственное производство. «Зеленая революция» и ее основные направления. Агропромышленный комплекс Лесное хозяйство и лесозаготовка.	<i>3</i>	<i>2</i>
	Практическое занятие №13. География мирового растениеводства и животноводства.	<i>1</i>	
5.2.2 Горнодобывающая промышленность.	Горнодобывающая промышленность. Географические аспекты добычи различных видов полезных ископаемых.	<i>1</i>	<i>2</i>
	Практическое занятие №14. Контрольная работа за 1 семестр	<i>1</i>	
Тема 5.3 География отраслей вторичной сферы мирового хозяйства	Содержание учебного материала		
	Географические особенности мирового потребления минерального топлива, развития мировой электроэнергетики, черной и цветной металлургии, машиностроения, химической, лесной (перерабатывающие отрасли) и легкой промышленности.	<i>6</i>	<i>2</i>
	Практическое занятие №15. Географические особенности развития минерального топлива и мировой электроэнергетики	<i>1</i>	
	Практическое занятие №16. Географические особенности развития черной и цветной металлургии, машиностроения.	<i>1</i>	



ФЕДЕРАЛЬНОЕ ГОСУДАРСТВЕННОЕ БЮДЖЕТНОЕ ОБРАЗОВАТЕЛЬНОЕ
УЧРЕЖДЕНИЕ ВЫСШЕГО ОБРАЗОВАНИЯ
«РОССИЙСКИЙ ГОСУДАРСТВЕННЫЙ УНИВЕРСИТЕТ
ТУРИЗМА И СЕРВИСА»

СК РГУТИС

	Практическое занятие №17. Географические особенности развития черной и цветной металлургии, машиностроения.	<i>1</i>	
Тема 5.4. География отраслей третичной сферы мирового хозяйства	Содержание учебного материала		
5.4.1 Транспортный комплекс	Транспортный комплекс и его современная структура. Крупнейшие мировые морские торговые порты и аэропорты. Связь и ее современные виды.	<i>2</i>	<i>2</i>
	Практическое занятие №18. Географические особенности развития различных видов мирового транспорта.	<i>1</i>	
5.4.2. Международная торговля	Дифференциация стран мира по уровню развития медицинских, образовательных, туристских, деловых и информационных услуг. Современные особенности международной торговли товарами. Определение основных направлений международной торговли товарами и факторов, формирующих международную хозяйственную специализацию стран и регионов мира.	<i>2</i>	<i>3</i>
	Практическое занятие №19. Определение основных направлений международной торговли товарами и факторов, формирующих международную хозяйственную специализацию стран и регионов мира.	<i>1</i>	
Раздел 6. Регионы мира			
Тема 6.1. География населения и хозяйства Зарубежной Европы	Содержание учебного материала		
6.1.1 Место и роль Зарубежной Европы в мире.	Место и роль Зарубежной Европы в мире. Особенности географического положения региона. История формирования его политической карты. Характерные черты природно-ресурсного потенциала, населения и хозяйства. Отрасли международной специализации. Территориальная структура хозяйства.	<i>4</i>	<i>2</i>
6.1.2. Германия	Практическое занятие №20. Германия как ведущая страна Зарубежной Европы. Условия ее формирования и развития. Особенности политической системы. Природно-ресурсный потенциал, население, ведущие отрасли хозяйства и их территориальная структура.	<i>1</i>	
6.1.3. Великобритания	Практическое занятие №21. Великобритания как ведущая страна Зарубежной Европы. Условия их формирования и	<i>1</i>	



ФЕДЕРАЛЬНОЕ ГОСУДАРСТВЕННОЕ БЮДЖЕТНОЕ ОБРАЗОВАТЕЛЬНОЕ
УЧРЕЖДЕНИЕ ВЫСШЕГО ОБРАЗОВАНИЯ
«РОССИЙСКИЙ ГОСУДАРСТВЕННЫЙ УНИВЕРСИТЕТ
ТУРИЗМА И СЕРВИСА»

СК РГУТИС


	развития. Особенности политической системы. Природно-ресурсный потенциал, население, ведущие отрасли хозяйства и их территориальная структура.		
Тема 6.2. География населения и хозяйства Зарубежной Азии	Содержание учебного материала		
6.2.1 Место и роль Зарубежной Азии в мире	Место и роль Зарубежной Азии в мире. Особенности географического положения региона. История формирования его политической карты. Характерные черты природно-ресурсного потенциала, населения и хозяйства. Отрасли международной специализации. Территориальная структура хозяйства. Интеграционные группировки. Япония, Китай и Индия как ведущие страны Зарубежной Азии. Условия их формирования и развития. Особенности политической системы. Природно-ресурсный потенциал, население, ведущие отрасли хозяйства и их территориальная структура.	6	2
6.2. 2.Япония	Практическое занятие №22. Япония как ведущая страна Зарубежной Азии. Условия ее формирования и развития. Особенности политической системы. Природно-ресурсный потенциал, население, ведущие отрасли хозяйства и их территориальная структура.	1	
6.2. 3.Китай	Практическое занятие №23. Китай как ведущая страна Зарубежной Азии. Условия ее формирования и развития. Особенности политической системы. Природно-ресурсный потенциал, население, ведущие отрасли хозяйства и их территориальная структура.	1	
6.2. 4.Индия	Практическое занятие №24. Индия как ведущая страна Зарубежной Азии. Условия ее формирования и развития. Особенности политической системы. Природно-ресурсный потенциал, население, ведущие отрасли хозяйства и их территориальная структура.	1	
Тема 6.3. География населения и хозяйства Африки.	Содержание учебного материала		
6.3.1. Место и роль Африки в мире	Место и роль Африки в мире. Особенности географического положения региона. История формирования его политической карты. Характерные черты природно-ресурсного потенциала, населения и хозяйства.	2	2
6.3. 2.Характеристика стран Африки	Практическое занятие №25. Отрасли международной специализации. Территориальная структура хозяйства. Интеграционные группировки.	1	
Тема 6.4. География населения и хозяйства Северной Америки.	Содержание учебного материала		
6.4.1 Место и роль Северной Америки в мире.	Место и роль Северной Америки в мире. Особенности географического положения региона. История формирования его политической карты. Характерные черты природно-ресурсного потенциала, населения и хозяйства. Отрасли международной специализации.	2	2




ФЕДЕРАЛЬНОЕ ГОСУДАРСТВЕННОЕ БЮДЖЕТНОЕ ОБРАЗОВАТЕЛЬНОЕ
УЧРЕЖДЕНИЕ ВЫСШЕГО ОБРАЗОВАНИЯ
«РОССИЙСКИЙ ГОСУДАРСТВЕННЫЙ УНИВЕРСИТЕТ
ТУРИЗМА И СЕРВИСА»

СК РГУТИС

	Практическое занятие №26. Характерные черты природно-ресурсного потенциала, населения и хозяйства Северной Америки	1	
6.4.2. США	США. Условия их формирования и развития. Особенности политической системы. Природно-ресурсный потенциал, население, ведущие отрасли хозяйства и экономические районы.	2	
	Практическое занятие №27. Природно-ресурсный потенциал, население, ведущие отрасли хозяйства и экономические районы США	1	
Тема 6.5. География населения и хозяйства Латинской Америки	Содержание учебного материала		
6.5.1. Место и роль Латинской Америки в мире.	Место и роль Латинской Америки в мире. Особенности географического положения региона. История формирования его политической карты. Характерные черты природно-ресурсного потенциала, населения и хозяйства. Отрасли международной специализации. Территориальная структура хозяйства. Интеграционные группировки. Бразилия и Мексика как ведущие страны Латинской Америки. Условия их формирования и развития. Особенности политической системы. Природно-ресурсный потенциал, население, ведущие отрасли хозяйства и их территориальная структура.	4	2
6.5.2. Бразилия	Практическое занятие №28. Бразилия как ведущая страны Латинской Америки. Условия ее формирования и развития. Особенности политической системы. Природно-ресурсный потенциал, население, ведущие отрасли хозяйства и их территориальная структура.	1	
6.5.3. Мексика	Практическое занятие №29. Мексика как ведущая страна Латинской Америки. Условия ее формирования и развития. Особенности политической системы. Природно-ресурсный потенциал, население, ведущие отрасли хозяйства и их территориальная структура.	1	
	Содержание учебного материала		
Тема 6.6 География населения и хозяйства Австралии и Океании	Место и роль Австралии и Океании в мире. Особенности географического положения региона. История формирования его политической карты. Особенности природно-ресурсного потенциала, населения и хозяйства. Отраслевая и территориальная структура хозяйства Австралии и Новой Зеландии. Установление взаимосвязей между природно-ресурсным потенциалом различных территорий и размещением населения и хозяйства.	2	3
	Практическое занятие №30. Составление комплексной экономико-географической характеристики стран и	1	

	<p>ФЕДЕРАЛЬНОЕ ГОСУДАРСТВЕННОЕ БЮДЖЕТНОЕ ОБРАЗОВАТЕЛЬНОЕ УЧРЕЖДЕНИЕ ВЫСШЕГО ОБРАЗОВАНИЯ «РОССИЙСКИЙ ГОСУДАРСТВЕННЫЙ УНИВЕРСИТЕТ ТУРИЗМА И СЕРВИСА»</p>	<p>СК РГУТИС</p> <hr/>
--	--	------------------------

	регионов мира.		
Раздел 7. Россия в современном мире			
Тема 7.1. Россия в современном мире.	Содержание учебного материала		
	<p>Россия на политической карте мира. Изменение географического, геополитического и геоэкономического положения России на рубеже XX — XXI веков. Характеристика современного этапа социально-экономического развития.</p> <p>Место России в мировом хозяйстве и международном географическом разделении труда. Ее участие в международной торговле товарами и других формах внешнеэкономических связей. Особенности территориальной структуры хозяйства. География отраслей международной специализации.</p> <p>Определение роли России и ее отдельных регионов в международном географическом разделении труда.</p>	6	3
	<p>Практическое занятие №31. Оценка современного геополитического и геоэкономического положения Московской области.</p>	1	
	<p>Практическое занятие №32. Определение отраслевой и территориальной структуры внешней торговли товарами Московской области, России.</p> <p>Практическое занятие №33. Составление карт (картосхем) внешнеторговых связей России.</p>	1	
Раздел 8 Географические аспекты современных глобальных проблем человечества			
Тема 8.1 Глобальные проблемы человечества	Содержание учебного материала		
	<p>Глобальные проблемы человечества. Сырьевая, энергетическая, демографическая, продовольственная и экологическая проблемы как особо приоритетные, возможные пути их решения. Проблема преодоления отсталости развивающихся стран. Роль географии в решении глобальных проблем человечества</p>	8	3
	<p>Практическое занятие №34. Использование географических карт для выявления регионов с неблагоприятной экологической ситуацией, а также географических аспектов других глобальных проблем человечества.</p>	1	

	<p>ФЕДЕРАЛЬНОЕ ГОСУДАРСТВЕННОЕ БЮДЖЕТНОЕ ОБРАЗОВАТЕЛЬНОЕ УЧРЕЖДЕНИЕ ВЫСШЕГО ОБРАЗОВАНИЯ «РОССИЙСКИЙ ГОСУДАРСТВЕННЫЙ УНИВЕРСИТЕТ ТУРИЗМА И СЕРВИСА»</p>	<p>СК РГУТИС _____</p>
--	--	----------------------------

	<p>Практическое занятие №35. Выявление и оценка важнейших международных событий и ситуаций, связанных с глобальными проблемами человечества.</p>	<p><i>1</i></p>	
	<p>Практическое занятие №36. Дифференцированный зачет</p>	<p><i>2</i></p>	
	<p>Всего:</p>	<p><i>117</i></p>	

1. – ознакомительный (узнавание ранее изученных объектов, свойств);
2. – репродуктивный (выполнение деятельности по образцу, инструкции или под руководством)
3. – продуктивный (планирование и самостоятельное выполнение деятельности, решение проблемных задач)



3. УСЛОВИЯ РЕАЛИЗАЦИИ ПРОГРАММЫ ДИСЦИПЛИНЫ

3.1. Для реализации программы учебной дисциплины должны быть предусмотрены следующие специальные помещения:

Учебная аудитория

оснащенной оборудованием: Учебная мебель, плакаты, доска передвижная, мультимедийное презентационное оборудование

Кабинет географии:

Учебная мебель, плакаты, ноутбуки – 6 шт., мультимедийное презентационное оборудование.

3.2. Информационное обеспечение обучения

Перечень рекомендуемых учебных изданий, Интернет-ресурсов, дополнительной литературы

Основная литература:

1. Шульгина, О. В. География : учебник / О. В. Шульгина, А. Е. Козаренко, Д. Н. Самусенко. — Москва : ИНФРА-М, 2020. — 313 с. — (Среднее профессиональное образование). - ISBN 978-5-16-013213-6. - Текст : электронный. - URL: <https://znanium.com/catalog/product/1099270>
2. География: Баранчиков Е.В. Учебник. – М.: ИЦ академия, 2018 г

Дополнительная литература:

1. Ким Э.В, Кузнецов А.П. География мира.10-11кл.Базовый уровень. Учебник. М.: ООО «Дрофа»

4. КОНТРОЛЬ И ОЦЕНКА РЕЗУЛЬТАТОВ ОСВОЕНИЯ ДИСЦИПЛИНЫ

Контроль и оценка результатов освоения дисциплины осуществляется преподавателем в процессе проведения практических занятий и лабораторных работ, тестирования, а также выполнения обучающимися индивидуальных заданий, проектов, исследований.

Результаты обучения	Формы и методы контроля и оценки результатов обучения
<p>Освоение содержания учебной дисциплины «География» обеспечивает достижение студентами следующих результатов:</p> <ul style="list-style-type: none">• личностных:<ul style="list-style-type: none">– сформированность ответственного отношения к обучению; готовность и способность студентов к саморазвитию и самообразованию на основе мотивации к обучению и познанию;– сформированность целостного мировоззрения, соответствующего современному уровню развития географической науки и общественной практики;	<p>Текущий контроль в форме:</p> <ul style="list-style-type: none">- устного опроса на семинарских занятиях;- наблюдения и оценки практических занятий;- тестирования;



<ul style="list-style-type: none">– сформированность основ саморазвития и самовоспитания в соответствии с общечеловеческими ценностями и идеалами гражданского общества; готовность и способность к самостоятельной, творческой и ответственной деятельности;– сформированность экологического мышления, понимания влияния социально-экономических процессов на состояние природной и социальной среды; приобретение опыта эколого-направленной деятельности;– сформированность коммуникативной компетентности в общении и сотрудничестве со сверстниками и взрослыми в образовательной, общественно полезной, учебно-исследовательской, творческой и других видах деятельности;– умение ясно, точно, грамотно излагать свои мысли в устной и письменной речи, понимать смысл поставленной задачи, выстраивать аргументацию, приводить аргументы и контраргументы;– критичность мышления, владение первичными навыками анализа и критичной оценки получаемой информации;– креативность мышления, инициативность и находчивость;• метапредметных:<ul style="list-style-type: none">– владение навыками познавательной, учебно-исследовательской и проектной деятельности, а также навыками разрешения проблем; готовность и способность к самостоятельному поиску методов решения практических задач, применению различных методов познания;– умение ориентироваться в различных источниках географической информации, критически оценивать и интерпретировать информацию, получаемую из различных источников;– умение самостоятельно оценивать и принимать решения, определяющие стратегию поведения, с учетом гражданских и нравственных ценностей;– осознанное владение логическими действиями определения понятий, обобщения, установления аналогий, классификации на основе самостоятельного выбора оснований и критериев;– умение устанавливать причинно-следственные связи, строить рассуждение, умозаключение (индуктивное, дедуктивное и по аналогии) и делать аргументированные выводы;– представление о необходимости овладения географическими знаниями с целью формирования адекватного понимания особенностей развития современного мира;– понимание места и роли географии в системе наук; представление об обширных междисциплинарных связях географии;	<p>- защиты рефератов.</p> <p>Контрольная работа</p>
--	--



- предметных:
 - владение представлениями о современной географической науке, ее участии в решении важнейших проблем человечества;
 - владение географическим мышлением для определения географических аспектов природных, социально-экономических и экологических процессов и проблем;
 - сформированность системы комплексных социально ориентированных географических знаний о закономерностях развития природы, размещения населения и хозяйства, динамике и территориальных особенностях процессов, протекающих в географическом пространстве;
 - владение умениями проведения наблюдений за отдельными географическими объектами, процессами и явлениями, их изменениями в результате природных и антропогенных воздействий;
 - владение умениями использовать карты разного содержания для выявления закономерностей и тенденций, получения нового географического знания о природных социально-экономических и экологических процессах и явлениях;
 - владение умениями географического анализа и интерпретации разнообразной информации;
 - владение умениями применять географические знания для объяснения и оценки разнообразных явлений и процессов, самостоятельного оценивания уровня безопасности окружающей среды, адаптации к изменению ее условий;
 - сформированность представлений и знаний об основных проблемах взаимодействия природы и общества, природных и социально-экономических аспектах экологических проблем.